



**TEL:0.850.3802515.G.S.M 0.533 3645101**  
**İSTANBUL:0.216.4183454 KADIKÖY**  
**İZMİR:0.232.3696983 FAX:0.232.3692254 KARŞIYAKA**

**MEVCUT KAMU BİNALARININ**  
**DEĞERLENDİRİLMESİ VE GÜÇLENDİRİLMESİ**  
**ÖZEL TEKNİK ŞARTNAMESİ**

## **MADDE 1. KONU**

Bu özel teknik şartname, Bayındırlık ve İskan Bakanlığı tarafından yürütülen mevcut kamu binalarının deprem tehlikesi dikkate alınarak incelenmesi, gerekenleri için güçlendirme projelerinin hazırlanması işinde uyulması gerekli asgari koşulları içermektedir.

## **MADDE 2. YAPILACAK TESPİT VE DENEYLER**

### **2.1. Hasar Tespiti ve Mevcut Durum Araştırmaları**

#### **2.1.1. Binaya Ait Proje ve İnşa Dökümanlarının Belirlenmesi ve İncelenmesi**

İdare, elinde mevcut olması durumunda, (yapılacak inceleme-analiz ve değerlendirme çalışmalarında kullanılmak üzere) binaya ait mimari-betonarme proje çizimleri, ilgili hesaplar, zemin araştırma raporları, ataşman defterleri, beton dayanımına ilişkin laboratuvar test raporları, vb. dökümanları Firma'ye verecektir.

#### **2.1.2. Bina Üzerinde Yapılacak Gözlem, İnceleme ve Deneyler**

Binada aşağıda belirtilen inceleme, etüd ve deneyler yapılacaktır. Bu çerçevede, yapının projesine uygun olarak yapıp yapılmadığı, projede öngörülmüş yapı malzemelerinin kullanılıp kullanılmadığı, yapının projelerinin mevcut olmaması durumunda ise rölevesi çıkarılarak yapının geometrik ve mekanik özellikleri bakımından mevcut durumu tespit edilecektir. Yapılacak tüm deney ve ölçümlerin yerleri, verilecek planlara referanslı olarak raporlarda yeralacaktır. Bu amaçla;

#### **2.1.2.1. Röleve Çalışmaları**

- a) *Bina Geometrisi:* Binanın mimari ve/veya betonarme projeleri mevcut ise, binada yapılacak ölçümlerle mevcut geometrinin mimari plana ve betonarme projesine uygunluğu kontrol edilir. Proje yoksa, saha çalışması ile binanın mimari ve taşıyıcı sistem rölevesi çıkarılır. Elde edilen bilgiler tüm betonarme elemanların ve bölme duvarların her kattaki yerini, açıklıklarını, yüksekliklerini ve boyutlarını içermelidir. Bina geometrisi bilgileri, bina kütesinin hassas biçimde tanımlanması için gerekli ayrıntıları içermelidir. Binadaki kısa kolonlar kat planına işlenir. Binanın komşu binalarla ilişkisi (ayrık, bitişik, derz var/yok) belirlenir. Yığma binalarda elde edilen bilgiler yığma duvarların her kattaki yerini, uzunluklarını, kalınlıklarını, boşluklarını ve kat yüksekliklerini içermelidir. Temel sistemi açılacak en az iki adet kontrol çukuru ile kontrol edilir.

Temel sisteminin tespiti/kontrolü amacıyla açılacak kontrol çukurları için ek'te yeralan Tutanak-1 düzenlenecektir.

- b) Plan ve kesitler, 1/100 ölçeğinde paftalar halinde düzenlenecek, ancak "İnşaat Mühendisliği Proje Düzenleme Esasları"nda belirtilen 1/50 proje safhasının gerektirdiği bilgileri içerecektir.
- c) Her bina için mevcut mimari ve taşıyıcı sistem planları ve 1/500 ölçekli yönlendirilmiş ve usulüne uygun olarak çizilmiş vaziyet planı, blok isimleri, proje etiketi A4 boyutunda (gerekirse A4'e katlanmış) olarak ve her bina için en az iki cepheden çekilecek fotoğraf 1. aşama Rapor içeriğinde yer alacaktır.

- d) Mevcut temel sistemi ve boyutları için yeterince bilgi üretilmediği ve temel sistemi kısıtlı bilgilerle tasarlandığı takdirde, temel röleve planına bu husus işaret edilecektir; bu durumda güçlendirme inşaatı sırasında mevcut temelin gerçek boyutlarına göre, gerekirse temel projesi revizyonu yapılacaktır.
- e) Her bina için varsa mevcut hasarların işlendiği hasar röleveleri hazırlanacak, bu durum fotoğraflarla tespit edilecektir.

### **2.1.2.2. Beton Kalitesinin ve Donatı Durumunun Belirlenmesi**

- a) Eleman Detayları: Betonarme projeler mevcut ise, uygulamanın proje ile uyumu kontrol edilir. Bu amaçla her katta en az üçer adet olmak üzere kolonların %10'unun pas payları sıyrılarak donatı kontrolü yapılır. Proje ile uygulama arasında uyumsuzluk bulunması halinde, betonarme elemanlardaki mevcut donatının projede öngörülen donatıya oranını ifade eden "donatı gerçekleşme katsayısı" belirlenir. Eleman kapasitelerinin belirlenmesinde kullanılan bu katsayı birden büyük olamaz. Betonarme projeler veya imalat çizimleri mevcut değil ise, betonarme eleman detaylarının binanın yapıldığı tarihteki minimum donatı koşullarını sağladığı varsayılır. Bu varsayımın doğrulanması veya hangi oranda gerçekleştiğinin belirlenmesi için her katta en az beşer adet olmak üzere kolonların %10'unun pas payları sıyrılarak donatı kontrolü yapılır. Sıyırma işlemi kolon ve kirişlerin uzunluğunun açıklık ortasındaki üçte birlik bölümde yapılmalıdır. Sıyrılan yüzeyler daha sonra yüksek dayanımlı tamir harcı ile kapatılacaktır. Kolon, kiriş ve perdelerin %10'unda enine donatı aralıkları, etriye sıklaştırması yapıp yapılmadığı belirlenir. Bu amaçla profometre veya benzeri cihazlarla tahribatsız olarak ölçüm yapılabilir.  
Yığma binalarda çatının türü, duvarlarla bağlantı şekilleri, hatıl ve lentoların durumu görsel olarak tesbit edilir.

Yapılan donatı tespitleri için ek'te yer alan Tutanak-2 düzenlenecektir.

- b) *Malzeme Özellikleri:* Her kattaki kolonlardan veya perdelerden en az üç; tüm binadan dokuz (9) adetten az olmamak üzere, her 300 m<sup>2</sup>'den bir adet beton örneği (karot) alınarak test edilecektir. Elemanların kapasitelerinin hesaplanmasında örneklerden elde edilen (ortalama-standart sapma) basınç dayanımı değerleri esas alınacaktır. Beton dayanımının binadaki dağılımı, karot test sonuçları (her katta en az 8, tüm binada ise en az 24 okuma alınarak) ile kalibre edilmiş beton çekici okumaları veya benzeri hasarsız inceleme araçları ile kontrol edilir. Donatı sınıfı, yukarıdaki paragrafta açıklandığı şekilde sıyrılan yüzeylerde yapılan görsel inceleme ile tesbit edilecektir. Donatılarında korozyon gözlenen elemanlar planda işaretlenecek ve bu durum eleman kapasite hesaplarında dikkate alınacaktır. Varsa, paslanma görülen katlarda paslı kolon ve kiriş ve görülen pas hasarının yapısal plan ve kesitler üzerinde bunların işaretlenmesi gerekir. İhtiyaç duyulması halinde kodlanmış noktalardan fotoğraflarla ya da çizimlerle bu tür bilgiler desteklenecektir. Yığma binalarda ise duvar malzemelerinin türü, duvar yüzeyinin bir bölümünün sıvası kaldırılarak gözle tesbit edilecektir.

Karot numune alımı için ek'te yer alan Tutanak-3 düzenlenecektir.

Beton Test Çekici okumaları için ek'te yer alan Tutanak-4 düzenlenecektir.

### 2.1.2.3. Geoteknik İncelemeler

- a) Yapının üzerinde yer aldığı zemin tabakalarının cinsleri ve indeks özellikleri (zeminin; kuru,doygun ve doğal birim hacim ağırlıkları, içsel sürtünme açısı, kohezyonu, sıkışma yüzdesi, porozitesi, su muhtevası, Atterberg Limitleri ve diğer zemin karakteristikleri ile dane dağılımı), yer altı su durumu, zemin oturması ve sıvılaşma ihtimali ve 1998 “Afet Bölgelerinde Yapılacak Yapılar Hakkında Yönetmelik”te belirtilen zemin grubu ve yerel zemin sınıfı belirlenerek jeoloji ve inşaat mühendisince ortaklaşa “Zemin ve Temel Etüdü Raporu” hazırlanacaktır. Zemin raporunda verilen bilgiler, elastik zemine oturan temel modeli yapılabilmesi için yeterli olacaktır.
- b) Bu amaçla bodrum kat hariç üç ve daha fazla kata sahip her yapı sahasında en az bir adet ve ortalama 15m derinliğinden az olmamak üzere zemin etüd sondajı yaptırılacaktır. Daha az katlı binalarda Bayındırlık ve İskan Bakanlığı'nın “Zemin ve Temel Etüdü Raporunun Hazırlanmasına İlişkin Esaslar” Kategori-1’de belirtildiği şekilde inceleme alanı ve çevresine ilişkin jeolojik bilgiler alınıp bina değişik cephelerinde derinliği temel alt kotundan az olmamak üzere en az üç adet muayene çukuru açtırılarak zemin, mevcut şev aynaları ve çevre yapıları yönünden incelenecektir. İdarece, kat sayısından bağımsız olarak, zemin koşulları, civar yapıları veya yeraltı suyu yönünden incelenen binanın Kategori-2’de yer aldığı tespit edilirse, sondaja dayalı etüt yapılacaktır.

Zemin etüdü amacıyla açtırılacak Muayene Çukuru için ek’te yer alan Tutanak-5; Sondaj Çalışması için Tutanak-6 düzenlenecektir.

- c) Sondaj veya gözlemsel etüd sonrası “Bina Ve Bina Türü Yapılar İçin Zemin Ve Temel Etüdü Raporu Genel Formatı”na uygun olarak “Zemin ve Temel Etüdü Raporu” hazırlanacaktır.

## **MADDE 3. YAPILARIN DEPREM DAYANIMININ DEĞERLENDİRİLMESİ VE GÜÇLENDİRİLMESİ**

### 3.1. Mevcut Yapının Analizi

Binanın taşıyıcı sistem özelliklerinin belirlenmesinden sonra yapı önce düşey yüklere göre, daha sonra da deprem etkisine göre analiz edilecektir.

Analizler önce 1998’de yürürlüğe giren Afet Bölgelerinde Yapılacak Yapılar Hakkında Yönetmelik esas alınarak yapılacak ve tüm taşıyıcı sistem elemanları için kapasite kontrol tabloları oluşturulacaktır.

Mevcut durum analizleri 06 Mart 2006’da Resmi Gazetede yayınlanan Deprem Bölgelerinde Yapılacak Binalar Hakkında Yönetmelik kullanılarak tekrarlanacaktır. Bu analizlerde yönetmelikte orta bilgi düzeyi için öngörülen katsayılar kullanılacak, Yönetmeliğin “7.5 Depremde Bina Performansının Doğrusal Elastik Hesap Yöntemleri İle Belirlenmesi ” maddesine göre binanın deprem performansı belirlenerek yönetmeliğin 7.7 ve 7.8 maddelerine göre gerekli tahkik ve kontroller de yapılacaktır.

Analizlerde kabul görmüş bilgisayar yazılımları kullanılarak, program girdileri, taşıyıcı sistem idealleştirmeleri ve kullanılan analiz yöntemleri verilecek raporlarda anlaşılır bir şekilde gösterilecektir.

### 3.2. Karar

Her iki yönetmeliğe göre yapılan analizler sonucu elde edilen sonuçlar irdelenecek, bu çalışmanın sonucunda yapının mevcut haliyle korunması veya takviye edilmesi veya yıkılması alternatifleri değerlendirilerek Firma görüşü, maliyet unsurlarını da içerecek şekilde gerekçeleri ile birlikte, İdare onayına sunulacaktır.

## **MADDE 4. GÜÇLENDİRME**

### **4.1. Güçlendirme Projesinin Hazırlanması**

Firma, yapılan tahkik hesapları sonucuna göre yapının deprem dayanımının yeterli düzeye ulaştırılması için taşıyıcı sistemin bir bütün olarak ve/veya belirli elemanlar bazında güçlendirilmesi için öneriler geliştirecek; İdare uygun görüşünden sonra güçlendirilmesine karar verilen yapıların güçlendirme projeleri 1998'de yürürlüğe giren Afet Bölgelerinde Yapılacak Yapılar Hakkında Yönetmelik esas alınarak Firma tarafından hazırlanarak İdare onayına sunulacaktır. Güçlendirme projeleri temel takviyesi ve gerekmesi halinde zemin iyileştirmeye ilişkin tüm detay ve hesapları içermelidir.

Güçlendirmede 06 Mart 2006'da Resmi Gazetede yayınlanan Deprem Bölgelerinde Yapılacak Binalar Hakkında Yönetmelik Madde 7.10.1, 7.10.2 ve 7.10.3'de belirtilen yöntemler kullanılacak, detaylar yine bu maddelerde verilen esaslara uygun olacaktır.

Bu süreçte Firma, teknik bakımdan geçerli, bölge şartlarında yapımı mümkün ve yapının mimari işlevlerine en az müdahale içerecek tarzda tasarlayacağı güçlendirme sistemlerinin geliştirilip projelendirilmesini sağlayacaktır.

Gerekli tüm analiz ve tahkikler, yapıya etkiyebilecek tüm yükler göz önünde bulundurularak güçlendirilmiş durum için yeniden yapılarak elde edilen sonuçlar mevcut durumla karşılaştırılacak ve binanın yeterli güvenliğine ulaştığı gösterilecektir. Ayrıca, mevcut standart, şartname veya yönetmeliklerde yer almamakla birlikte, yapılan analiz ve hesaplarda kullanılan kriterler de belirtilecektir. Yapının güçlendirme projesine ilişkin çizimler, profesyonel mühendislik kuralları çerçevesinde yeterli ayrıntıda, anlaşılabilir ve uygulanabilir biçimde hazırlanacaktır. Güçlendirme ve onarım detayları her bir bina ve eleman bazında ayrı ayrı düzenlenecek olup kesinlikle tip detaylarla yetinilmeyecektir.

Projelendirme safhasında mevcut temellerle ilgili bilgilerin yeterince ortaya çıkarılamaması halinde, mevcut bilgilere göre düzenlenecek temel kalıp ve detayları, söz konusu yapının güçlendirme inşaatı sırasında temellerin açılması ile ortaya çıkan bilgilere göre, gerekirse, Firma tarafından İdare'ce kabul edilecek biçimde ücretsiz olarak revize edilecektir.

İş kapsamındaki bazı binalarda aynı projenin uygulanmış olması muhtemeldir. Bu durumda MADDE 2 ve MADDE 3'te belirtilen çalışmalar sonrası farklı malzeme özellikleri (beton mukavemetinde farklılık gibi) olmasına rağmen taşıyıcı sistem iyileştirmesi aynı şekilde tasarlanabilen; ancak eleman bazında (değişik temel uygulaması, kolon güçlendirmesi vb.) güçlendirmede farklılıklar içeren işler "Proje Tekrarı" olarak alınacaktır.

### **4.2. Güçlendirme İşleri Yaklaşık Maliyetinin, Keşif ve Metrajların Hazırlanması**

Firma tarafından hazırlanan güçlendirme projelerinde yeralan tüm imalatlar ile güçlendirme sebebiyle ortaya çıkacak tüm işlerin (sıva, boya, kaplama vb.) metrajları yapılarak bu imalatlara ilişkin birim fiyat analizleri çıkarılacaktır. Ayrıca her bina için keşif düzenlenecek ve takviye projelerinde yeralan imalatların yapımını tarifleyen ayrıntılı bir "Teknik Şartname" hazırlanacaktır.

### **4.3. Diğer İşler**

Mekanik, elektrik, yalıtım, drenaj ve benzeri donanım ve tesisat; güçlendirme işleri esnasında kısmen veya tamamen tahrip olabilir; yenilenmeleri gerekebilir. Bu gibi hallerde, bu tür kısmi veya yenileme işleri için de gerekmesi halinde ayrıca uygulama projesi Firma tarafından, ilave bir bedel ödenmeksizin hazırlanacaktır.

## **MADDE 5. PROJE VE RAPOR VERME YÜKÜMLÜLÜĞÜ**

Firma tüm iş adımları ile ilgili olarak, işbu şartnamede açıkça yada zımnen belirtilen çeşitli rapor, hesap, proje, tutanak ve belgeleri İdare'ye sunacaktır. Bu dökümanlar onaydan sonra düzeltilmiş olarak ayrıca CD-ROM üzerinde verilecektir.

Bu rapor, hesap, proje ve diğer belgeler, aşağıdakiler dahil ancak, bunlarla sınırlı olmayan Firma hizmetlerini kapsayacaktır .Projeler 4 takım ozalit ve 4 adet cd olarak verilecektir.

### **5.1.1. Genel**

Tüm raporların bir taslak nüshası, üzerinde görüşmek üzere önce İdare'ye sunulacaktır. Bunun ardından Firma bu görüşmelerde yapılan değişiklikleri kapsayan nihai raporu hazırlayacaktır.

### **5.1.2. İnceleme ve Analiz**

Madde.2.1'de belirtilen röleve, inceleme, deney ve gözlem sonuçlarını içeren ve bu konularla ilgili Firma görüşlerini kapsayan rapor (incelenen binanın tüm cephelerini ve Madde2.1.2.1'de belirtilen hasar rölevelerine referanslı olmak üzere taşıyıcı eleman hasarlarına ilişkin yeterli sayı ve ayrıntıda fotoğrafları raporlara ekleyecektir), ve Madde3.1'de belirtilen hesapları içeren rapor.

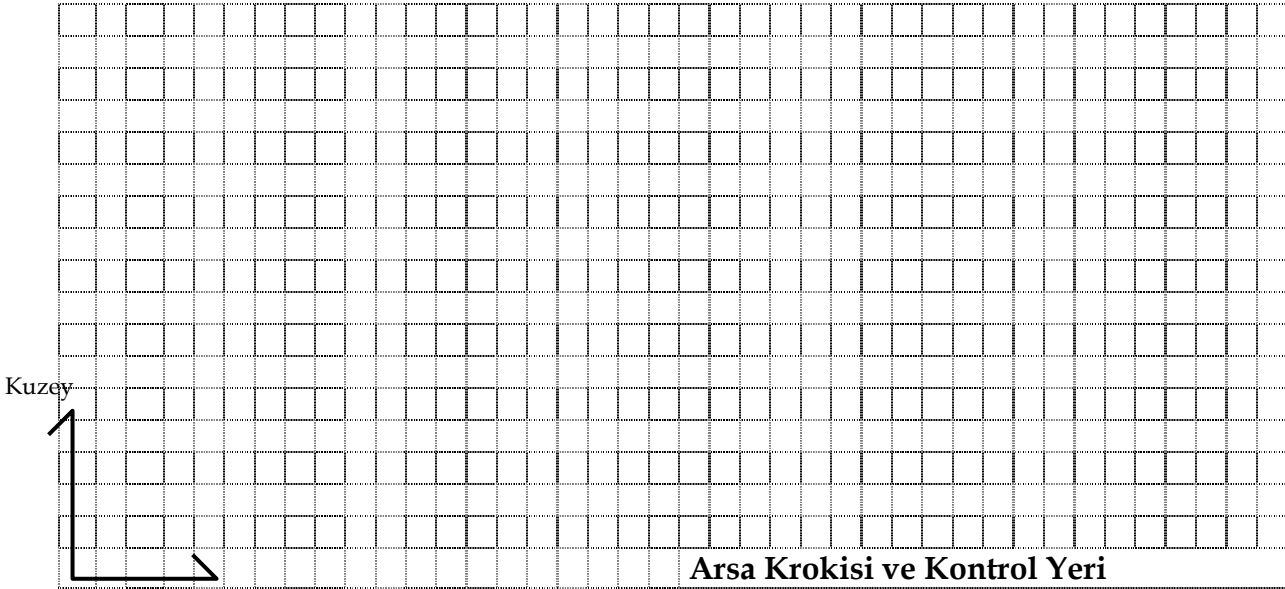
### **5.1.3. Güçlendirme Safhası Dökümanları**

Madde.2.1'de belirtilen güçlendirme sistemlerine ait özel detaylar, ilgili hesaplar; güçlendirilmiş durum rölemleri ve hesapları ile keşif-metraj ve Teknik Şartname.

# TEMEL SİSTEMİ KONTROL ÇUKURU TESLİM TUTANAĞI (TUTANAK-1)

İşin Adı	:	..... Arsası Zemin Etüdü İşİ
Muayene Çukuru No.	:	..... nolu çukur
Arsa plankotesine göre kuyu üst kotu	:	..... m
Muayene çukuru açılma tarihi	:	.../.../200...
Muayene çukuru derinliği (m)	:	..... m
Alınan örselenmiş numune adedi	:	..... adet
Alınan Örselenmemiş Numune Sayısı (UD)	:	..... adet
Yer altı su seviyesi (m)	:	..... m
Zemin Kesiti ve Tanımlaması	:	

Yukarıda belirtilen kontrol çukuru ..... tarafından ...../...../ 2016 tarihinde açılarak gerekli tespitler ve inceleme yapılmış olup, iş bu tutanak ... sahife ve ... nüsha olarak tanzim ve imza edilmiştir. .../...../2016



İsim ve İmzalar

Firma Yetkilisi	Zemin Etüd Firması Yetkilisi	Mal Sahibi Kuruluş Temsilcisi	Bayındırlık ve İskan Müdürlüğü Temsilcisi

## DONATI TESPİT TUTANAĞI (TUTANAK-2)

İşin Adı	:	
Bina adresi	:	
Firma	:	
Kontrol teşkilatı	:	

N o	İncelenen Yapı Elemanı	Düz Demir (adet/çap)	Etriye (çap/aralık)	Sıklaştırma Bölgesi Boyu	Sıklaştırma Bölgesi Etriye (çap/aralık)	Etriye Kancaları Kıvrılma şekli (135° - 90°)	Donatıda Korozyon Olup Olmadığı ve Korozyon Seviyesi
1							
2							
3							
4							
5							
6							
7							
8							
9							
10							
11							
12							
13							
14							
15							
16							
17							

Yukarıda açık bilgileri bulunan binanın mevcut donatı durumunun tespiti için .../.../2015. tarihinde mahalline gidilerek tespit edilen demir çap ve adetleri ile demir aralıkları yukarıda yazılmış olup, iş bu tutanak ... sahife ve ... nüsha olarak tanzim ve imza edilmiştir.

### İsim ve İmzalar

Firma Yetkilisi	Karot Alan Firma Yetkilisi	Mal Sahibi Kuruluş Temsilcisi	Bayındırlık ve İskan Müdürlüğü Temsilcisi



## SERTLEŞMİŞ BETONDAN KAROT NUMUNESİALMA TUTANAĞI (TUTANAK-3)

İşin Adı	:	
Bina adresi	:	
Karot alan kuruluş	:	
Firma	:	
Kontrol teşkilatı	:	

Numune No	Numune alınan yapı elemanı (proje üzerindeki aks ve kat belirtilerek)	Numunenin alınıp alınmadığı (Evet / Hayır)	Numune çapı ve yüksekliği (mm olarak)	Düşünceler
1				
2				
3				
4				
5				
6				
7				
8				
9				
10				
11				
12				

Yukarıda açık bilgileri bulunan binanın beton dayanımının tespiti için .../.../2015 tarihinde mahalline gidilerek ..... adet beton karot numunesi alınmış olup iş bu tutanak ... sahife ve ... nüsha olarak tanzim ve imza edilmiştir.

### İsim ve İmzalar

Firma Yetkilisi	Karot Alan Firma Yetkilisi	Mal Sahibi Kuruluş Temsilcisi	Bayındırlık ve İskan Müdürlüğü Temsilcisi

## BETON TEST ÇEKİCİ DENEY TUTANAĞI (TUTANAK-4)

İşin Adı	:	
Bina adresi	:	
Deneyi yapan kuruluş	:	
Firma	:	
Kontrol teşkilatı	:	
Test çekici tipi ve seri no	:	

N o	Deney Yapıla n Eleman	Beto n Yaşı	Vuruş Yönü	Geri Tepme Sayısı										Ortalama	
1															
2															
3															
4															
5															
6															
7															
8															
9															
10															
11															
12															
13															
14															
15															
16															
17															
18															
19															
20															

Yukarıda açık bilgileri bulunan binanın beton dayanımının tespiti için .../.../2015. tarihinde mahalline gidilerek beton test çekici ile yapılan deney sonucunda bulunan geri tepme sayıları yukarıda yazılmış olup, iş bu tutanak ... sahife ve ... nüsha olarak tanzim ve imza edilmiştir.

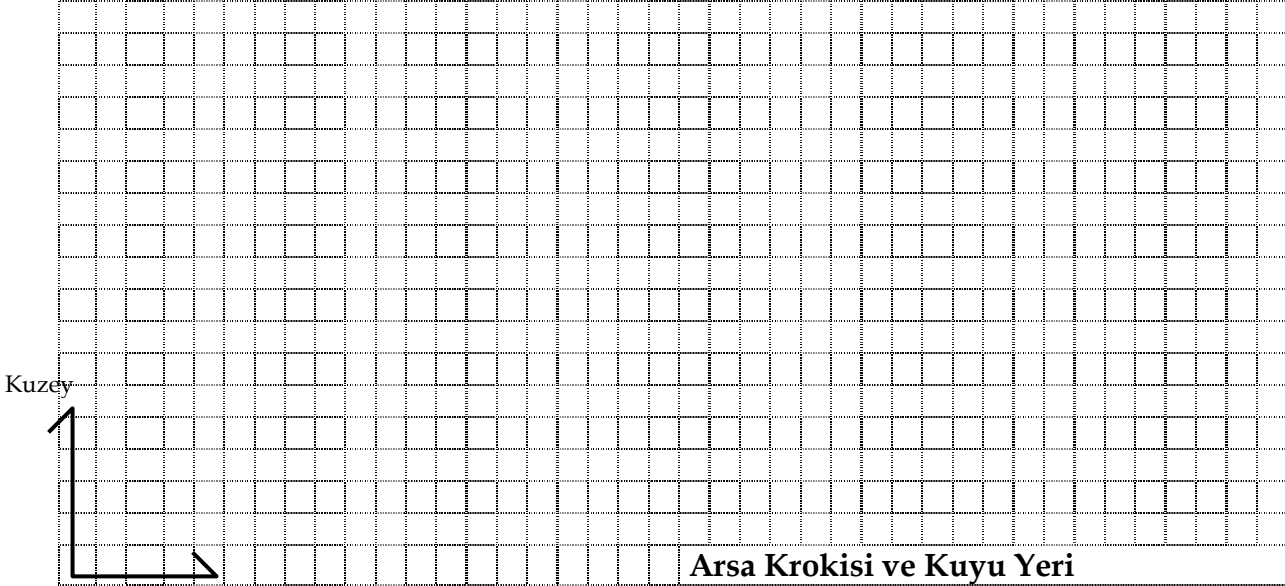
### İsim ve İmzalar

Firma Yetkilisi	Karot Alan Firma Yetkilisi	Mal Sahibi Kuruluş Temsilcisi	Bayındırlık ve İskan Müdürlüğü Temsilcisi

## MUAYENE ÇUKURU TESLİM TUTANAĞI (TUTANAK-5)

İşin Adı	:	..... Arsası Zemin Etüdü İşİ
Muayene Çukuru No.	:	..... nolu çukur
Arsa plankotesine göre kuyu üst kotu	:	..... m
Muayene çukuru açılma tarihi	:	.../.../200...
Muayene çukuru derinliği (m)	:	..... m
Alınan örselenmiş numune adedi	:	..... adet
Alınan Örselenmemiş Numune Sayısı (UD)	:	..... adet
Yer altı su seviyesi (m)	:	..... m
Zemin Kesiti ve Tanımlaması	:	

Yukarıda belirtilen muayene çukuru ..... tarafından .../.../ 2016 tarihinde açılarak gerekli tespitler ve inceleme yapılmış olup, iş bu tutanak ... sahife ve ... nüsha olarak tanzim ve imza edilmiştir. .../.../2016


<b>Arsa Krokisi ve Kuyu Yeri</b>

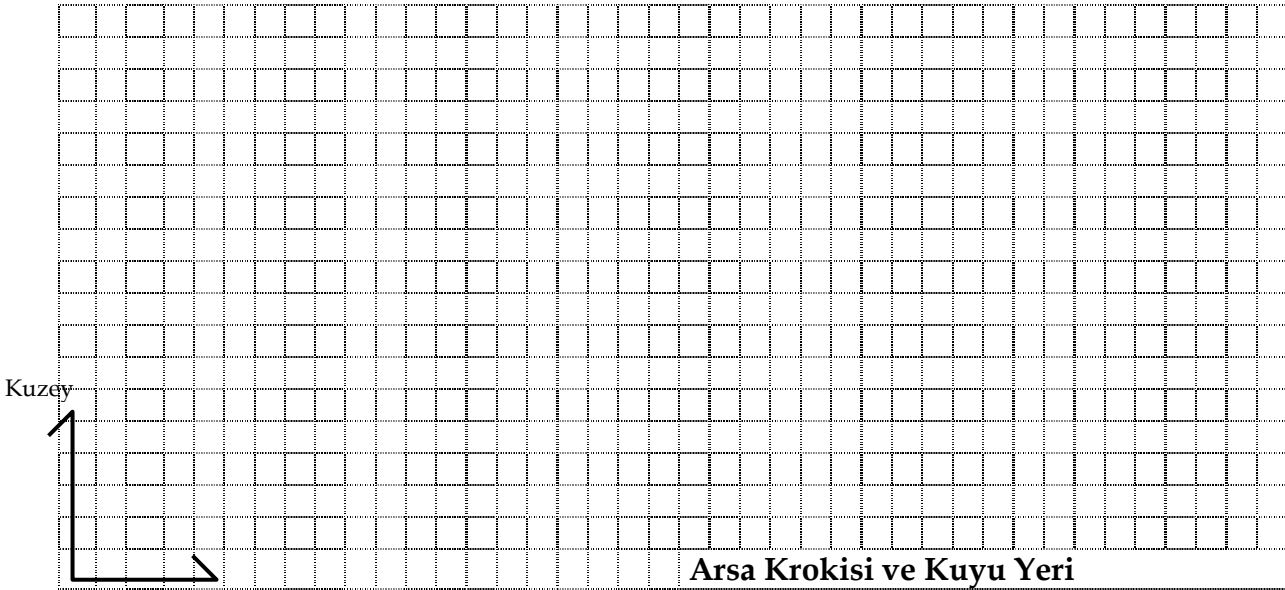
### İsim ve İmzalar

Firma Yetkilisi	Zemin Etüd Firması Yetkilisi	Mal Sahibi Kuruluş Temsilcisi	Bayındırlık ve İskan Müdürlüğü Temsilcisi

# SONDAJ KUYUSU TESLİM TUTANAĞI (TUTANAK-6)

İşin Adı	:	..... Arsası Zemin Etüdü İşİ
Sondaj No.	:	SK-.....
Arsa plankotesine göre sondaj üst kotu	:	..... m
Sondajın türü (Zemin / kaya)	:	
Sondajın uygulama şekli (Burgulu -burgusuz / sulu-susuz)	:	
Sondaj makinesinin türü (marka/model)	:	
Başlama Tarihi	:	.../.../200...
Bitiş Tarihi	:	.../.../200...
Sondaj Derinliği (m)	:	..... m
Yapılan SPT Deney Sayısı	:	..... adet
Alınan Örselenmemiş Numune Sayısı (UD)	:	..... adet
Yeraltısu seviyesi (m)	:	..... m

Yukarıda belirtilen sondaj kuyusu ..... tarafından .../... / 2016 tarihinde açılarak gerekli tespit ve deneyler yapılmış olup, iş bu tutanak ... sahife ve ... nüsha olarak tanzim ve imza edilmiştir. .../.../2016



## İsim ve İmzalar

Firma Yetkilisi	Zemin Etüd Firması Yetkilisi	Mal Sahibi Kuruluş Temsilcisi	Bayındırlık ve İskan Müdürlüğü Temsilcisi